ÚZEMNÍ PLÁN STARÉ MĚSTO

NÁVRH - PODKLADY PRO VVURÚ - II.b)

I.2.b. HLAVNÍ VÝKRES 1

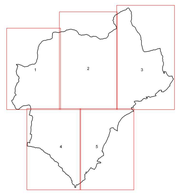

S

MĚŘÍTKO 1 : 5 000

ÚZEMNÍ PLÁN STARÉ MĚSTO

NÁVRH - PODKLADY PRO VVURÚ - II.b)

I.2.b. HLAVNÍ VÝKRES 2

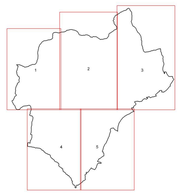

S

MĚŘÍTKO 1 : 5 000

ÚZEMNÍ PLÁN STARÉ MĚSTO

NÁVRH - PODKLADY PRO VVURÚ - II.b)

I.2.b. HLAVNÍ VÝKRES 3

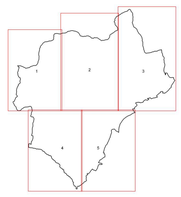

S

MĚŘÍTKO 1 : 5 000

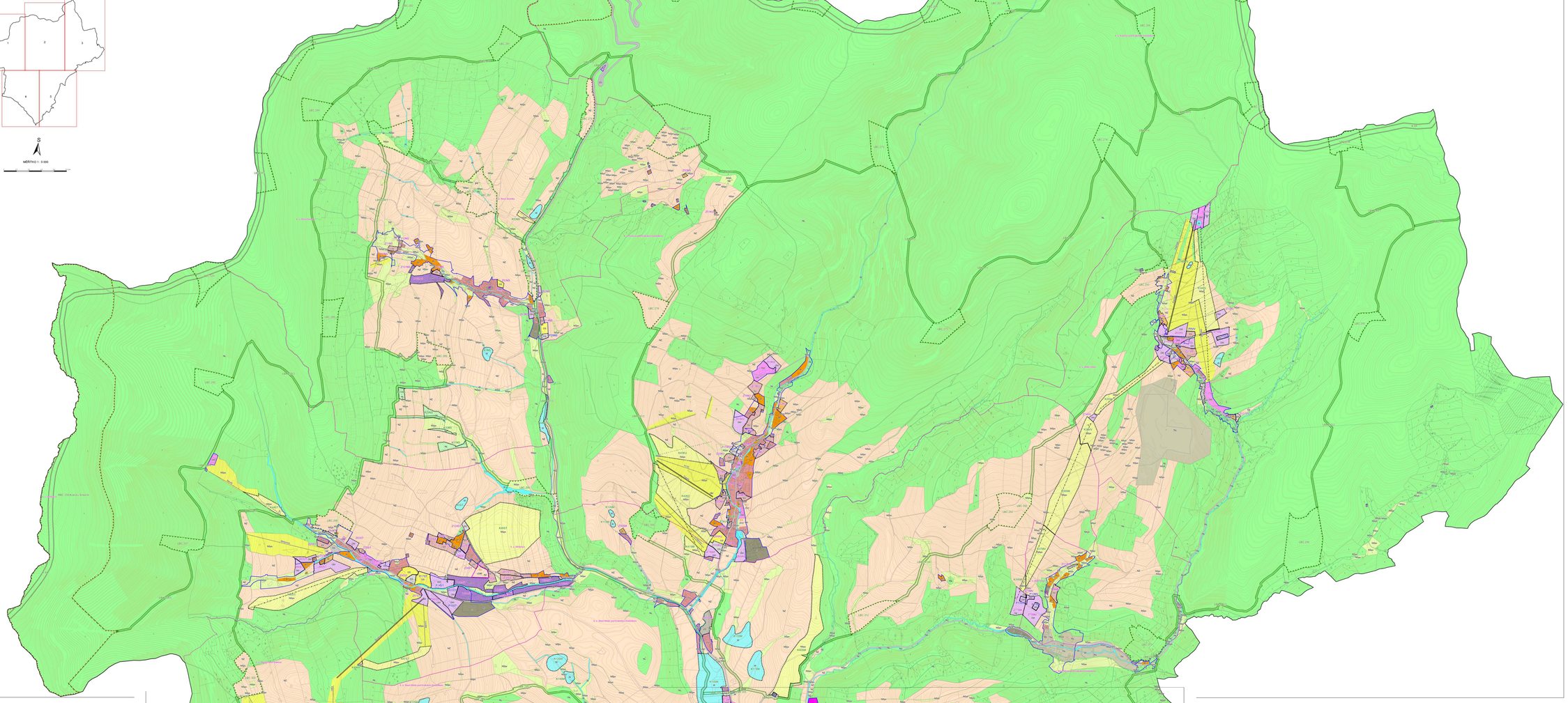

ÚZEMNÍ PLÁN STARÉ MĚSTO

NÁVRH - PODKLADY PRO VVURÚ - II.b)

I.2.b. HLAVNÍ VÝKRES

HRANICE

- hranice katastrálního území
- hranice zastavěného území
- hranice zastavěného území k 31. 12. 2013
- zastavitelné plochy
- P — plochy přestavby
- V — plochy změn v krajině

PLOCHY S ROZDÍLNÝM ZPŮSOBEM VYUŽITÍ

RLDOV STABILIZOVANÉ	PLOCHY ZMĚN	ÚZEMNÍ REZERVY	
			PLOCHY SMÍŠENÉ OBYTNÉ
SM	SM1	zSM	venkovské
SM	SM2	zSM	centrotvorné
			PLOCHY REKREACE
RI	RI1	zRI	plochy staveb pro individ. rekreaci
RI			individuální rekreace
			PLOCHY OBČANSKÉHO VYBAVENÍ
OV			veřejná infrastruktura
OM	OM1	zOM	komerční zařízení
OS	OS1		tělovýchovná a sportovní zařízení
OH			hřbitovy
	OX		specifické
VS	VS1		PLOCHY SMÍŠENÉ VÝROBNÍ
			PLOCHY DOPRAVNÍ INFRASTRUKTURY
DS	DS1		silniční
DZ			drážní
			PLOCHY TECHNICKÉ INFRASTRUKTURY
TK	TK1		PLOCHY VEŘEJNÝCH PROSTRANSTVÍ
W	W1	zW	PLOCHY VODNÍ A VODOHOSPODÁŘSKÉ
NZ			PLOCHY ZEMĚDĚLSKÉ
NL	NL1		PLOCHY LESNÍ
			PLOCHY SMÍŠENÉ NEZASTAVĚNÉHO ÚZEMÍ
NSp			přírodní a zvláštní
NSpz	NSpz1		přírodní a zvláštní
NX			PLOCHY TĚŽBY NEROSTŮ

VERTIKÁLNÍ DOPRAVA

STAV	NÁVRH	
		lanovka
		dráha

ÚZEMNÍ SYSTÉM EKOLOGICKÉ STABILITY

STAV	NÁVRH	
		nadregionální biokoridor
		regionální biocentrum
		místní biocentrum
		místní biokoridor

S

MĚŘÍTKO 1 : 5 000

ZODPOVĚDNÝ ZASTUPCE PROJEKTANTA: Ing.arch. Aleina Kratochvílová, Ing.arch. Ondřej Kratochvíl, Mgr.et Bc. Martin Kratochvíl, Michaela Josef Buchacek	PROJEKTANT: Dvořák Architekti s.r.o. Zámecká 1, 530 02 Pardubice	SPOLUPRÁCE:	AUTORIZACE: ČKAIT 0101 Pardubice s.r.o. Zámecká 1, 530 02 Pardubice
		GEO-TI: Martin Kolínek	GEO-TI Hradec Králové Pražská 238 216 Jaroměř - Josefov
Územní plán Staré Město			
NÁVRH - PODKLADY PRO VVURÚ - II.b)			
Hlavní výkres			

ÚZEMNÍ PLÁN STARÉ MĚSTO

NÁVRH - PODKLADY PRO VVURÚ - II.b)

I.2.b. HLAVNÍ VÝKRES 4

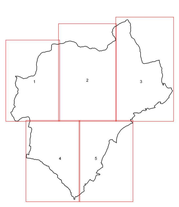

S

MĚŘÍTKO 1 : 5 000

ÚZEMNÍ PLÁN STARÉ MĚSTO

NÁVRH - PODKLADY PRO VVURÚ - II.b)

I.2.b. HLAVNÍ VÝKRES 5

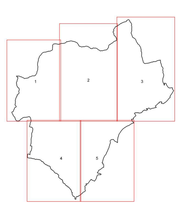

S

MĚŘÍTKO 1 : 5 000