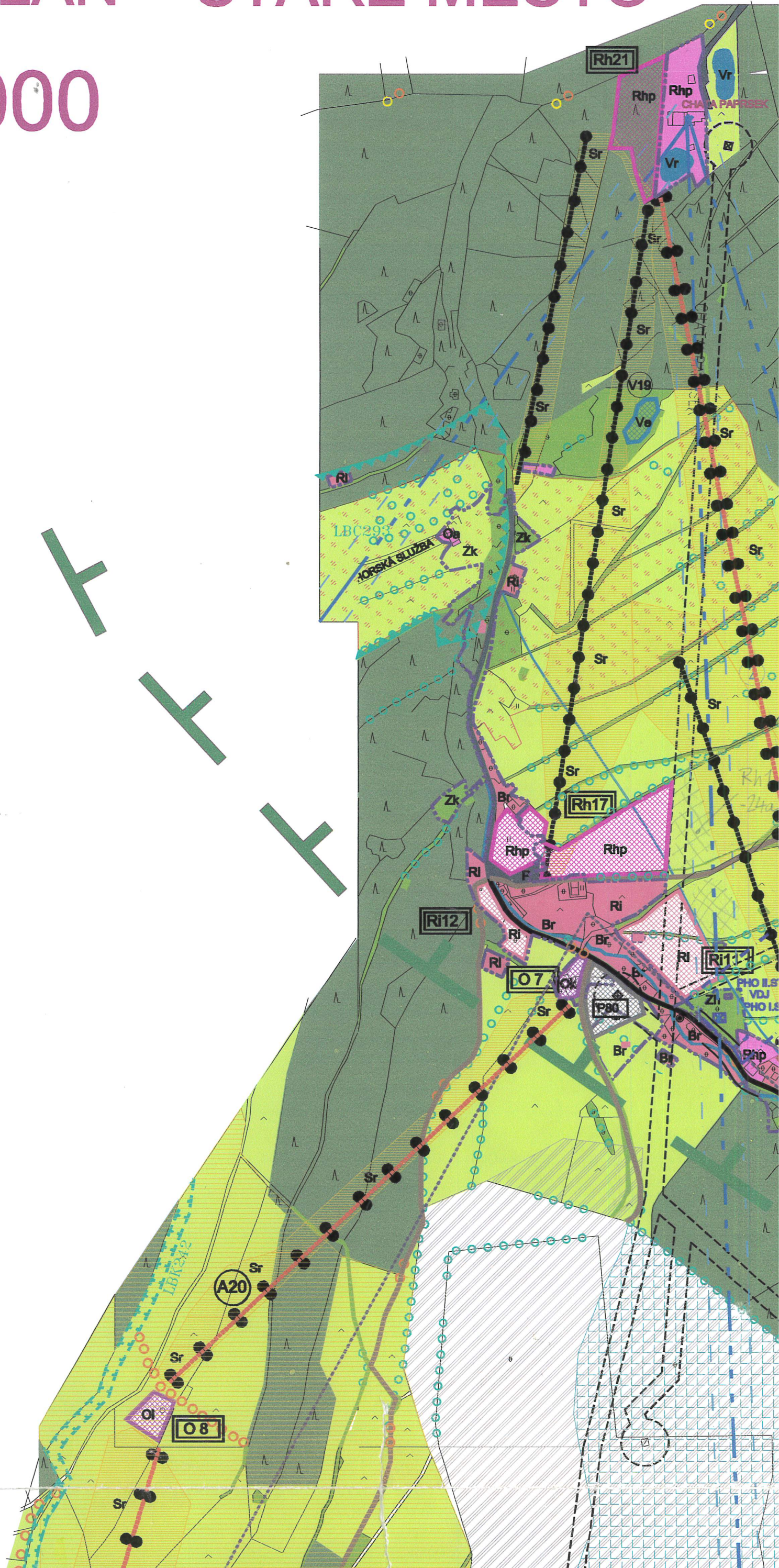


ÚZEMNÍ PLÁN - STARÉ MĚSTO

M 1 : 5 000



TTT

(A24) PLOCHA PRO BĚŽECKÝ AREÁL
(PO UKONČENÍ TĚŽBY)

(A21)

O8

Rh64

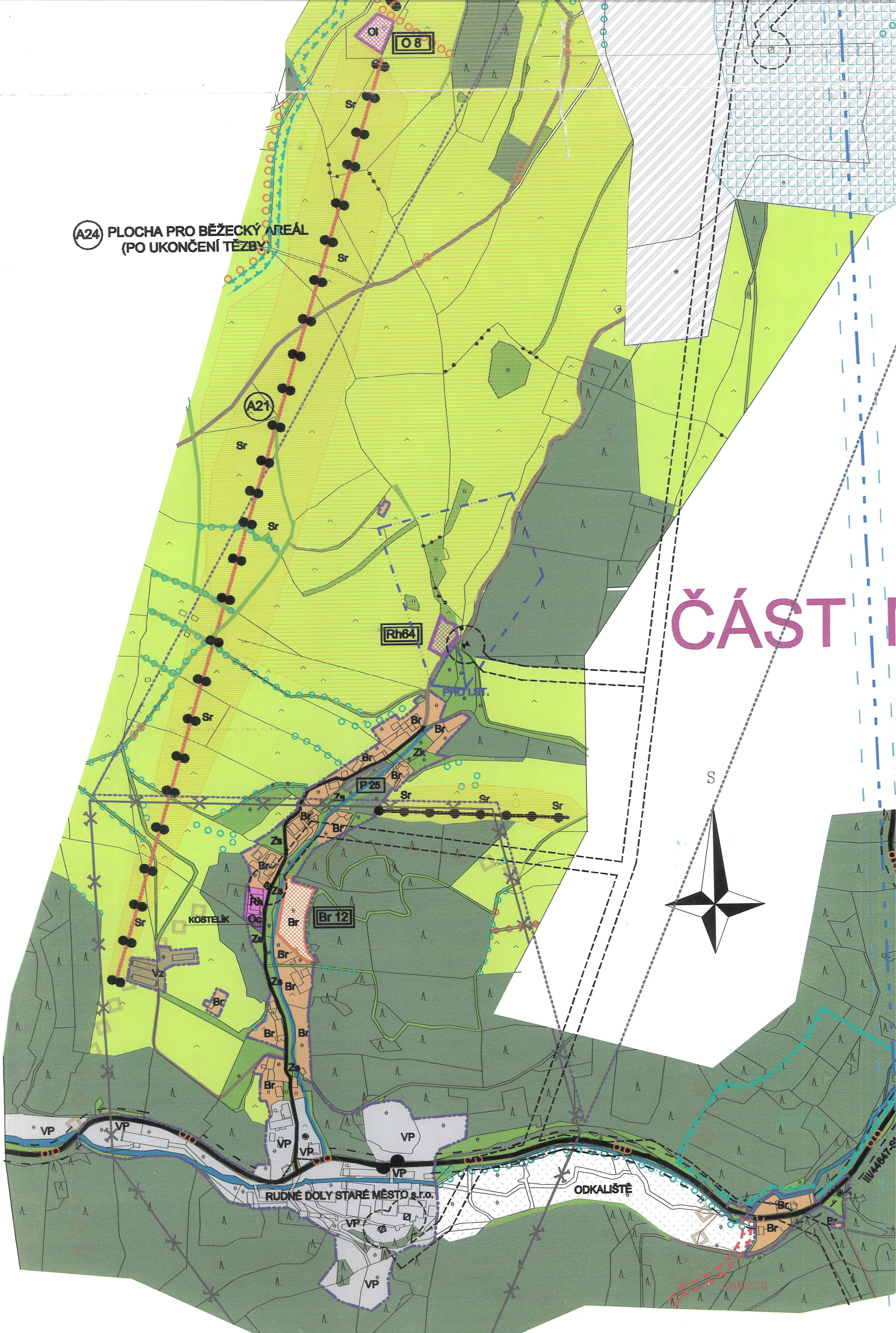
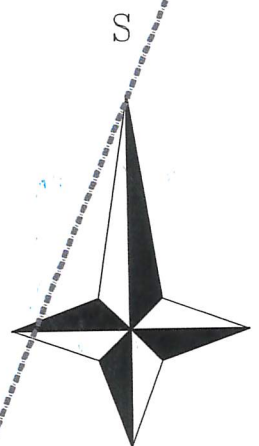
P25

Br 12

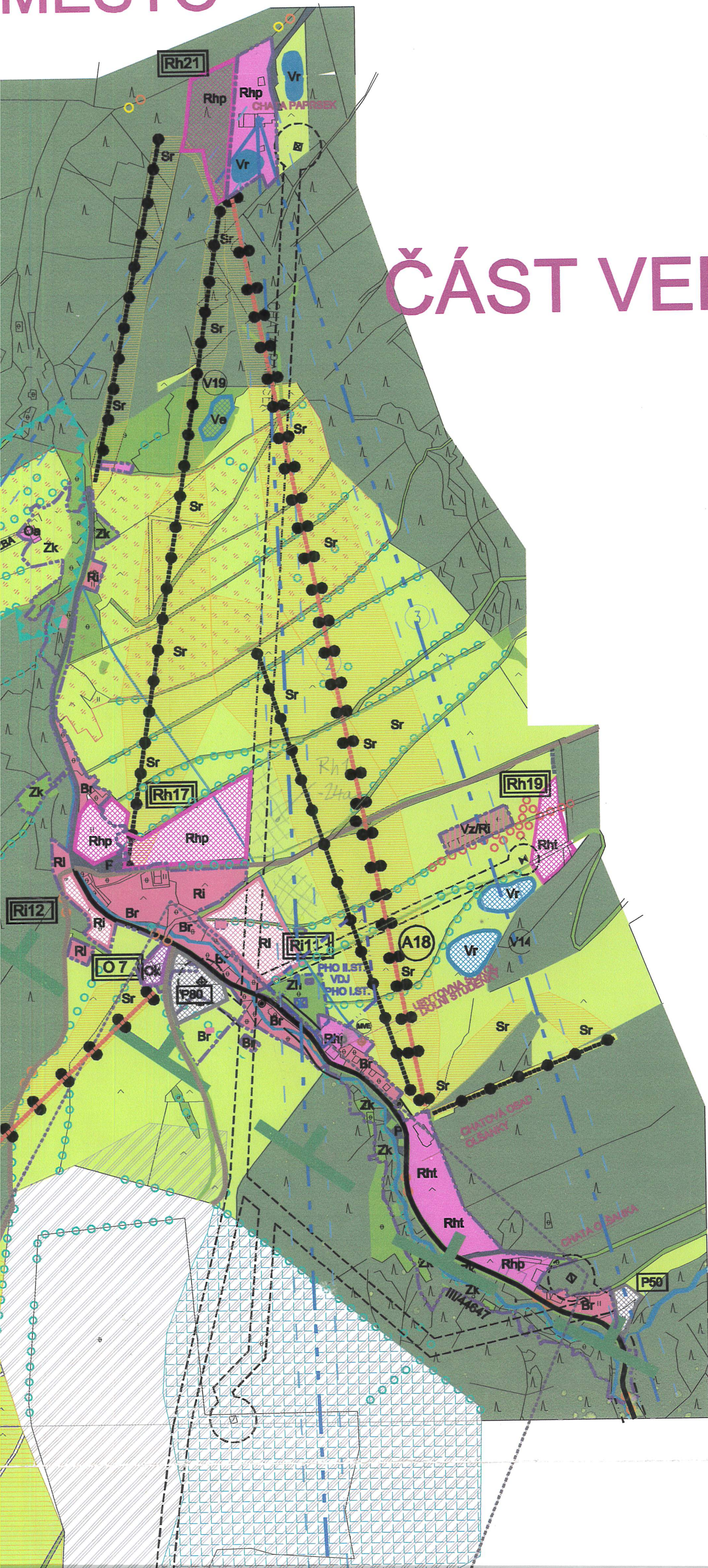
RUDNÉ DOLY STARÉ MĚSTO s.r.o.

ODKALIŠTĚ

ČÁST I




MĚSTO



ČÁST VELKÉ VRBNO

M 1 : 5 000



ČÁST MALÉ VRBNO

SCHVALOVACÍ DOLOŽKA	
POŘIZOVATEL OBEC STARÉ MĚSTO	ZHOTOVITEL ING.ARCH. PETR MALÝ
JMÉNO OPRAVNĚNÉ OSOBY Ing. Vladimír Černín	JMÉNO ING.ARCH. PETR MALÝ
FUNKCE STAROSTA OBCE	FUNKCE VEDOUcí PROJEKTANT
PODPIS <i>Vladimír Černín</i>	PODPIS <i>Petr Malý</i>
RAZÍTKO Městský úřad Šumperk odbor strategického rozvoje, územního plánování a investic -4-	RAZÍTKO AUTORIZOVANÝ ARCHITEKT ING. ARCH. PETR MALÝ ČKA 01 660 ČESKÁ REPUBLIKA
SCHVALUJÍCÍ ORGÁN OBECNÍ ZASTUPITELSTVO STARÉ MĚSTO	NADŘÍZENÝ ORGÁN ÚZ. PLÁNOVÁNÍ KRAJSKÝ ÚŘAD OLOMOUCKÉHO KRAJE
DATUM SCHVÁLENÍ 14.12.2006	DATUM 1.12.2006
ČÍSLO USNESENÍ	ČÍSLO JEDNACÍ KUCR/114655/2006-2/4129

ZASTAVĚNÉ ÚZEMÍ AKTUALIZOVÁNO 18.1.2005

AUTORSKÝ KOLEKTIV			
URBANISMUS	ING.ARCH.PETR MALÝ	PLYNOFIKACE	ING.ZDENĚK SPÁČIL
DOPRAVA	ING.JIŘÍ VRUBLOVSKÝ	ELEKTRO	ING.ZDENĚK ROZSYPAL
VOĚNÍ HOSP.	ING.ZDENĚK SPÁČIL	ZPF, PUPFL	ING.ARCH.PETR MALÝ
		TĚPLO	ING.MIROSLAV MACHALEC
DATUM	ÚNOR 2006	MĚRÍTKO	1 : 5000

ÚZEMNÍ PLÁN STARÉ MĚSTO

OBEC STARÉ MĚSTO	NADŘÍZENÝ ORGÁN KRAJSKÝ ÚŘAD OLOMOUCKÉHO KRAJE
------------------	---



Č. VÝKR.

B1e