





# ÚZEMNĚ ANALYTICKÉ PODKLADY ORP ŠUMPERK - 5. ÚPLNÁ AKTUALIZACE / VÝKRES ZÁMĚRŮ 1 : 25 000

## Legenda








### Záměry technické infrastruktury

-  telekomunikační síť
-  nízkotlaký plynovod
-  středotlaký plynovod
-  vysokotlaký plynovod
-  vodovodní síť
-  kanalizační síť
-  nízké napětí
-  velmi vysoké napětí
-  vysoké napětí

### Záměry dopravní infrastruktury



-  silnice I. třídy
-  silnice II. třídy
-  silnice III. třídy

### Záměry ze ZÚR






-  nadregionální biokoridor
-  regionální biokoridor
-  nadregionální biocentrum
-  regionální biocentrum
-  protipovodňový objekt - linie
-  protipovodňový objekt - plocha
-  koridor dopravy

 koridor technické infrastruktury












### Záměry z ÚP

-  zastavitelná plocha
-  plocha přestavby

### hranice

-  hranice státu
-  hranice kraje
-  hranice ORP
-  hranice obce
-  hranice parcel

### podklad

-  silnice I. třídy
-  silnice II. třídy
-  silnice III. třídy
-  železniční dráha celostátní
-  železniční dráha regionální
-  vodní tok
-  vodní plocha
-  zastavěné území
-  1. třída ochrany ZPF
-  2. třída ochrany ZPF
-  les

## Přehled

